






Enquadramento :

-  Espanha
-  Limites Administrativos - Freguesias
-  Vértices Geodésicos
-  Linhas de Água

Limite da Área de Intervenção :

-  ZIF de Castelo Branco = 13544,07 ha

**MAPA DE ENQUADRAMENTO
GEOGRÁFICO
ZIF DE CASTELO BRANCO**

1:60 000

Mapa n.º 1

Sistema de Coordenadas ETRS 1989
Portugal TM06

Fonte(s) : DGT (2019)

Projecto elaborado por :

Data de Elaboração : Março 2022

